

Peter Mittelstädt
Am Wehrrasen 2b
OT Großstöbnitz
04626 Schmölln
Tel. 034491/ 80716

Großstöbnitz, den 07.02.2020

Stadtverwaltung Schmölln
Bürgermeister Schrade
Markt 1
04626 Schmölln / Thüringen

Betreff: Erstellung Gebäudeblätter für Großstöbnitz – Verwendung Stadtwappen

Sehr geehrter Herr Bürgermeister,


seit zwei Jahren arbeite ich an der Erstellung von Gebäudeblättern für die ehemalige Gemeinde Großstöbnitz. Dies ist eine Ergänzung der vorliegenden Chronik von Großstöbnitz aus den neunziger Jahren. Darin zeige ich die Entwicklung des Ortes anhand von historischem Kartenmaterial ,alten Ansichtskarten und Fotos auf. Dies für ca. 220 bebaute Grundstücke. Die laminierten ,in Klemmschienen gefassten, Gebäudeblätter erarbeite ich , um Großstöbnitz mehr oder weniger auch als Momentaufnahme darzustellen. Die Rechte bezüglich der Verwendung des Kartenmaterials habe ich mir vom Katasteramt in Zeulenroda - Triebes durch den Erwerb digitalisierten Kartenmaterials persönlich erworben. Die auszugsweise Verwendung wird durch den Aufdruck © GDI -Th gekennzeichnet .Die Verwendung der ebenfalls in meinem persönlichen Besitz befindlichen Thümmelschen Karten ist nach Auskunft des Thüringer Staatsarchivs in Altenburg auszugsweise mit Angabe der Quelle bedenkenlos möglich. Jedes Gebäudeblatt ist mit einem Deckblatt versehen .Neben dem Wappen von Großstöbnitz möchte ich auch das Wappen der Stadt Schmölln einordnen. Ich bitte hiermit um die Genehmigung der Verwendung des Stadtwappens. Ich wäre ihnen dankbar, wenn ich meine Arbeit im Hauptausschuß des Stadtrates persönlich vorstellen könnte.

Mit freundlichen Grüßen




Peter Mittelstädt


Großstörnitz



Gebäudeblatt
Musterweg 1



Stadt Schmölln



AltenburgerLand
Thüringen

