1. Änderung
BEBAUUNGSPLAN

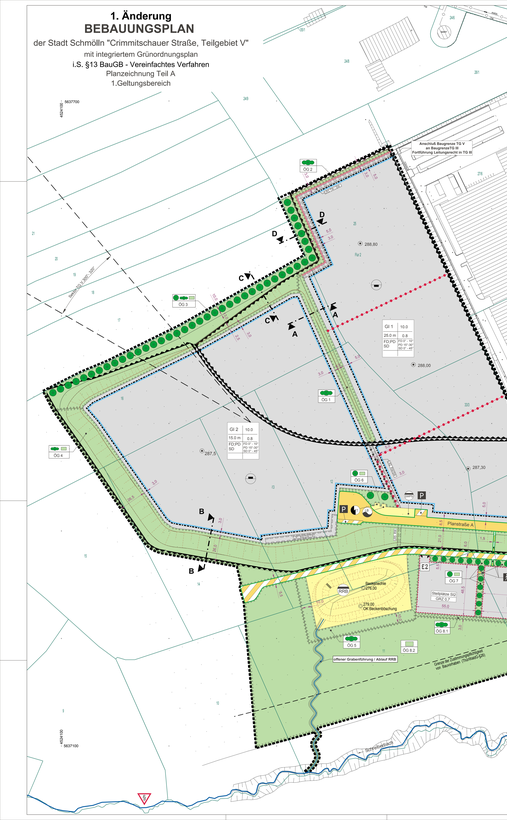
der Stadt Schmölln "Crimmitschauer Straße, Teilgebiet V"

mit integriertem Grünordnungsplan

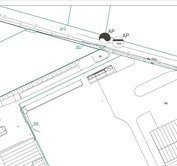
i.S. §13 BauGB - Vereinfachtes Verfahren

Planzeichnung Teil A

1.Geltungsbereich



2.Geltungsbereich



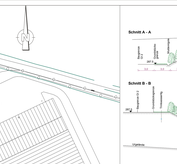
3.Geltungsbereich



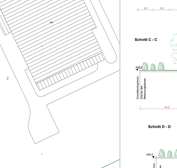
4.Geltungsbereich



5.Geltungsbereich



6.Geltungsbereich



Planzeichenerklärung

Zeichnerische Festsetzungen (Teil A)

(§ 9 Abs.1 BauGB i.V.m. § 1 BauNVO i.V.m. PlanzV90)

Art der baulichen Nutzung

(§ 9 Abs.1 Nr.1 BauGB, i.V.m. § 9 BauNVO)

- Industriegebiet (gl BauNVO)
- GI

Maß der baulichen Nutzung

(§ 9 Abs.1 Nr.1 BauGB i.V.m. § 16 BauNVO)

Nutzungsschablone

Beispiel:

Art der baul. Nutzung	Bauweise/Lage	I-III - Vollgeschossanzahl
Grundflächenzahl	GRZ	o - offene Bauweise
Traufhöhe	Oberkante	a - abweichende Bauweise
Dachform	Firchtrichtung	SD - Satteldach

- I-III - Vollgeschossanzahl
- o - offene Bauweise
- a - abweichende Bauweise
- SD - Satteldach
- WD - Walmdach
- ZD - Zeltdach

Baulinien, Baugrenzen

(§ 9 Abs.1 Nr.2 BauGB)

- Baugrenze

Verkehrsflächen

(§ 9 Abs.1 Nr.11 BauGB)

- öffentliche Straßenverkehrsfläche
- Verkehrsberuhigte besonderer Zweckbestimmung
- Ein- und Ausfahrtsbereich zur Bestellung Stellplatzfläche - St 1
- Ein- und Ausfahrtsbereich der St 1 und St 2 Fläche
- Anbindung anliegender landwirtschaftlicher Flächen, Änderung für WIB
- öffentlicher Parkplatz für Behinderte und alte Menschen
- Fußgängerbereich
- Radwegeführung
- Ein- bzw. Ausfahrten und Anschluß anderer Flächen an die Verkehrsflächen (§ 9 Abs.1 Nr.11 BauGB)
- Einbahnstraße

Flächen für Versorgungsanlagen, für die Abfallentsorgung und Abwasserbeseitigung

(§ 9 Abs.1 Nr.12, 14 BauGB)

- Flächen für die Versorgungsanlagen und Abwasserbeseitigung
- Elektrizität - Verteilerkasten
- Schmutzwasserpumpstation

Grünflächen

(§ 9 Abs.1 Nr.15 BauGB)

- Grünfläche
- öffentliche Grünfläche mit laufender Nummerierung

Flächen für Aufschüttungen und Abgrabungen

(§ 9 Abs.1 Nr.17 BauGB)

- Flächen für Aufschüttungen
- Flächen für Abgrabungen

Flächen für die Landwirtschaft und Wald

(§ 9 Abs.1 Nr.18 BauGB)

- Flächen für Wald

Maßnahmen und Flächen für Maßnahmen zum Schutz, zur Pflege und zur Entwicklung von Natur und Landschaft

(§ 9 Abs. 1 Nr. 20, 25 BauGB)

- Umgrenzung von Flächen zum Anpflanzen von Bäumen, Sträuchern und sonstigen Bepflanzungen (§ 9 Abs.1 Nr. 25a BauGB)
- Anpflanzung Baum (§ 9 Abs.1 Nr.25a BauGB)
- Anpflanzung Straucher (§ 9 Abs.1 Nr.25a BauGB)
- Anpflanzung Baum
- Pflanzung Strucher / Hecken
- Erhaltenswert mit Laufschutzpflanzung
- öffentliche Grünfläche - mit laufender Nummerierung
- Ausgleichsmaßnahme - mit laufender Nummerierung

Sonstige Planzeichen

- Schutzgebietes und Schutzobjekte
- (Eig) - Flächenhandelsverkehr
- geplantes Bäumchungen - Aufschüttung (§ 9 Abs. 1 Nr. 24 BauGB)
- Bäumchungen - Abgrabung (§ 9 Abs. 1 Nr. 24 BauGB)
- Abgrenzung unterschiedlicher Nutzungen (§ 16 Abs.5 BauNVO)
- mit Geh-, Fahr- und Leitungsrecht zu belastende Flächen (§ 9 Abs.1 Nr.21 BauGB)
- Abgrenzung unterschiedlicher Nutzung (§ 16 Abs.5 BauNVO)
- Grenze des Geltungsbereiches (§ 9 Abs.7 BauGB)
- Abgrenzung unterschiedlicher Nutzung hier: unterer Bezugspunkt (278 Abs.1 BauGB)
- Grenze des Landschaftsschutzgebietes von Bauernfeldmarkt - (Thüringen) (§26)

Hinweise zur Planunterlage

- Flurstücksgrenze
- Flurstücksnummer
- Böschung, Unterkante
- Höhenlinien
- unterer Bezugspunkt für die Höhe der baulichen Anlage
- Höhenbezugspunkt (§ 9 § Abs.3 BauGB für Regenrückhaltebecken, Lärmschutzwand, Stützmauerhöhe, ... Notwendige Gebäude
- Bemaßung
- Abkürz.n / Nutzches
- Bestand / Hauptversorgungs- und Hauptabwasserleitungen unterirdisch

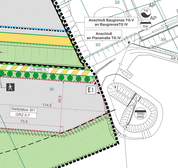
TK	Trinkwasser
SW	Schmutzwasser
RW	Regenwasser
GAS	Gas
ELT	Elektro
TEL	Telekommunikation

Nachrichtliche Übernahme

(§ 9 Abs.6 BauGB)

- schmaler Fluss, Graben, strukturreich,
- Anschlußschacht Regenwasser im TG V
- Anschlußschacht Regenwasser im TG IV
- Regenrückhaltebecken/Regenklärbecken im TG IV
- Schutzgebiete und Schutzobjekte (Biotope gemäß ThürNatG - besonders geschütztes Biotop)
- Grenze der Trinkwasserschutzzone III

Übersicht über das Landschaftsschutzgebiet LSG Nr.37 "Sprottetal"



Textliche Festsetzungen (Teil B)

1.Planungsrechtliche Festsetzungen

1.1 Art der baulichen Nutzung

(§ 9 Abs.1 Nr.1 BauGB i.V.m. § 1 Abs.4, 5, 9 i.V.m. § 1 Satz und § 9 BauNVO)

1.1.1 Industriegebiet - GI (§ 9 Abs.1 Nr.1 BauGB i.V.m. § 9 BauNVO) entsprechend dem Planeintrag in der Planzeichnung (Teil A) - GI

Einzelhandelsbetriebe, die (§ 9 Abs.2 Nr.1BauNVO) im Industriegebiet allgemein zulässig sind, sind in den Industriegebietsflächen GI 1 - GI 2 (§ 1 Abs.5 BauNVO) unzulässig.

Tankstellen, die (§ 9 Abs. 2 Nr. 2 BauNVO) zulässig sind, sind in den Industriegebietsflächen GI 1 - GI 2 (§ 1 Abs.5 BauNVO) unzulässig.

Anlagen und Betriebe die nach der vierten Verordnung zur Durchführung des Bundes-Immissionsschutzgesetzes (§ 1 Nr.4 a bis f - 4. BImSchV) genehmigte Einzelanlagen, Mineralölraffinerien und Weiterverarbeitung, Nr.4.7 (1.1, 2.1, 2.6, 7.28, 7.11, 7.17) Hydrierge-, Gehalze- und Destillationsanlagen, Nr.4.8 (1.1, 2.1, 2.6, 7.28, 7.11, 7.17) Anlagen zur Herstellung von Holzspan- und Sperrholzplatten, Nr.4.9 (1.1, 2.1, 2.6, 7.28, 7.11, 7.17) Anlagen zur Herstellung von Zellstoff und Papier, Nr.4.10 (1.1, 2.1, 2.6, 7.28, 7.11, 7.17) Anlagen zur Herstellung von Zellstoff und Papier, Nr.4.11 (1.1, 2.1, 2.6, 7.28, 7.11, 7.17) Holzimprägnierungsanlagen sind, sind in den Industriegebietsflächen GI 1 - GI 2 (§ 1 Abs.5 BauNVO) unzulässig.

Ausnahmen können gemäß (§ 9 Abs.2 BauNVO) sind in den Industriegebietsflächen GI 1 - GI 2 genehmigt werden.

Einzelhandelsbetriebe gemäß der Zulässigkeit der Nutzung von Betrieben und Anlagen, die eine besondere Anlagenbezogene Störungsintensität aufweisen (§ 1 Abs.4 Satz 1 Nr.2 BauNVO) sind in den Industriegebietsflächen GI 1 - GI 2 (§ 1 Abs.5 BauNVO) unzulässig.

Auf der Fläche sind in Ausgangsrichtung gemäß der Zulässigkeit der Nutzung von Betrieben und Anlagen, die eine besondere Anlagenbezogene Störungsintensität aufweisen (§ 1 Abs.4 Satz 1 Nr.2 BauNVO) sind in den Industriegebietsflächen GI 1 - GI 2 (§ 1 Abs.5 BauNVO) unzulässig.

Ausnahmen können gemäß (§ 9 Abs.3 BauNVO) sind in den Industriegebietsflächen GI 1 - GI 2 genehmigt werden.

1.2 Maß der baulichen Nutzung

(§ 9 Abs.1 Nr.1 und § BauGB i.V.m. § 16 - 21a BauNVO)

1.2.1 Grundflächenzahl (GRZ) (§ 9 Abs.1 Nr.1 - 4 BauNVO für die Industriegebietsflächen GI 1 / GI 2 entsprechend Eintrag in der Nutzungsschablone)

1.2.2 Baumassenzahl (BMZ) (§ 9, § 21 Abs.1 - 4 BauNVO für die Industriegebietsflächen GI 1 / GI 2 entsprechend Eintrag in der Nutzungsschablone)

1.2.3 Höhe der baulichen Anlage

(§ 16 Abs. 2 Nr. 4, § 18 Abs.1 BauNVO)

Für die Industriegebietsflächen GI 1 - GI 2 gilt entsprechend Eintrag in der Nutzungsschablone eine festgesetzte Traufhöhe (TH).

Als untere Bezugspunkt für die Höhe der baulichen Anlagen in der Industriegebietsflächen GI 1 und GI 2 gelten die durchschnittlich festgelegten unteren Bezugspunkte.

Als oberster Bezugspunkt gilt in der Nutzungsschablone festgesetzte Traufhöhe (TH) als Schnittkante zwischen der Außenwand und der Dachhaut (Schnittpunkt zwischen Außenwand und Dachhaut).

Für den Bau von Fahrsilohaben gilt als oberster Bezugspunkt die Traufhöhe (TH) der ebenen Geländeoberfläche. Ausgenommen sind technisch bedingte Aufbauten, die zur Funktion der Anlage notwendig sind. Ausnahmen können gemäß (§ 31 Abs.1 BauGB) zugelassen werden.

Ausnahmen für die Überschreitungen der Gebäudehöhen nach § 16 Abs.6 BauNVO sind für die baulichen Anlagen, die (§ 9 Abs.2 Nr.1 BauNVO) im Industriegebiet allgemein zulässig sind, in den Industriegebietsflächen GI 1 - GI 2 (§ 1 Abs.5 BauNVO) unzulässig.

Ausnahmen können gemäß (§ 31 Abs.1 BauGB) zugelassen werden.

Zulässige Traufhöhen:

GI1	TH max.:	25,0 m
GI2	TH max.:	12,0 m

1.3 Stellplätze und Garagen

(§ 9 Abs.1 Nr.4 BauGB i.V.m. § 12 BauNVO)

1.3.1 Für die Industriegebietsflächen GI 1 - GI 2 sind Garagen und Stellplätze (§ 9 §12 Abs.6 BauNVO) auf der Industriegebietsfläche zulässig.

1.3.2 In beiden die Zulässigkeit von privaten Stellplätzen St 1 und St 2 (PKW-Stellplatzanlagen) auf der Fläche für Stellplätze (§ 9 Abs.1 Nr.4 BauGB) zugelassen ist Anzahl der Stellplätze (St) entsprechend der Richtzahlen für Stellplätze und Garagen (Richtzahlen für Garagen und Stellplätze - Richtzahlen für Stellplätze) der Anlage zu § 49 Abs.1 Satz 1 der Thüringer Bauordnung (ThürBO) zu errichten.

1.3.3 Die privaten Stellplätze St 1 (PKW-Stellplatzanlagen) sind im Sinne der Eingriffsminimierung in Naturund Landschaft mit einheimischen/typischen Hölzern, wie Kiefern/Eiche, Schotterrasen, Rasenschutz, Rasengittersteine/ Decke usw. zu versehen. Als Ausnahme bestehen die Zulässigkeit einer bituminösen Tragund Deckschicht bzw. Pflaster für die innere Verkehrsflächen und Anbindung der privaten Stellplätze.

1.3.4 Die Verkehrsfläche besonderer Zweckbestimmung richtet die Planstraße A dient der Zweckbestimmung Verkehrsberuhigte Straße, Fußgängerbereich, Radwegeführung, Ein- und Ausfahrtsbereich für Menschen. Es bestehen als Ausnahme die Stellplatzflächen in der Ausführung als blumenbau Trag- und Deckschicht herzustellen.

1.4 Flächen für Aufschüttungen und Abgrabungen einschließlich der Regenrückhaltung und Flächen für die Landwirtschaft, Wald und Maßnahmen zum Schutz, zur Pflege und zur Entwicklung von Natur und Landschaft

1.5 Flächen für Aufschüttungen und Abgrabungen

(§ 9 Abs.1 Nr.17 BauGB)

1.5.1 Auf der Fläche für Abgrabungen in den Industriegebietsflächen GI 1 - GI 2 sind Abgrabungen bis auf eine Höhe von 287,50 m über NHN zulässig.

1.5.2 Auf der Fläche für Aufschüttungen in den Industriegebietsflächen GI 1 - GI 2 sind Aufschüttungen bis zu einer Höhe von 297,50 m über NHN zulässig.

1.6 Grün- und Fahr- und Leitungsrechten zu belastende Flächen

(§ 9 Abs.1 Nr. 21 BauGB)

1.6.1 Eine mit einem Leitungsrecht zu belastende Fläche - LR 1 - (SWW/RW/TK) zur Sicherung von Schmutz- und Regenwasserleitungen sowie der Trinkwasserleitung zugunsten des Versorgungsträgers entsprechend Planeintrag in einer Breite von 6,0 wird festgesetzt.

1.6.2 Eine mit einem Leitungsrecht zu belastende Fläche - LR 2 - (SWW/RW) zur Sicherung von Schmutz- und Regenwasserleitungen sowie der Trinkwasserleitung zugunsten des Versorgungsträgers entsprechend Planeintrag in einer Breite von 6,0 m wird festgesetzt.

1.6.3 Eine mit einem Leitungsrecht zu belastende Fläche - LR 3 - (TK/Strom) zur Sicherung von Telekommunikationslinien und Stromversorgungsleitungen zugunsten des Versorgungsträgers entsprechend Planeintrag in einer Breite von 10,0 m wird festgesetzt.

1.7 Flächen und Maßnahmen zum Schutz, zur Pflege und zur Entwicklung von Boden, Natur und Landschaft

(§ 9 Abs. 1 Nr.20 a BauGB)

Grünordnerische Festsetzungen

1.8 Geltungsbereich

(§ 9 Abs.1 Nr.25a BauGB)

1.7.1 Nachfolgende standortgerechte Festgehölze sind auf den öffentlichen Grünflächen Ö1/1, Ö2/1, Ö2/2, Ö5/1 & 5 und auf den Ausgleichsmaßnahmen A 5 und A 4 anzupflanzen:

Liguster	Ligustrum vulgare
Ligustrer	Ligustrum vulgare
Hartriegel	Cornus sanguinea
Weide	Salix caprea
Kreuzdorn	Rhamnus catharticus
Hasel	Corylus avellana
Weißdorn	Crataegus monogyna
Weißdorn	Crataegus monogyna
Pfaffenhütchen	Euonymus europaeus
Schlehe	Prunus spinosa

1.7.2 Öffentliche Grünfläche Ö5-1

Der Bereich der Böschung ist mit naturnahen standortgerechten Festgehölzen flächendeckend, gruppenweise und gemischt zu bepflanzen. Auf der Fläche sind PP auf rund 220 Stück Festgehölze mit einem Pflanzabstand von 1,5 x 1,5 m, 1 m - 100 cm hoch zu pflanzen. Die Fläche zwischen der Böschungsoberkante und der Böschung sind als extensive Grünland herzustellen. Die Böschungsoberkante ist mit einer Strauchpflanzung auf 2,0 Meter Breite zu bepflanzen. Es sind 4 Stück Festgehölze mit einem Pflanzabstand von 2,5 x 2,5 m, 1 m - 100 cm hoch zu pflanzen. Es ist eine zweireihige Mahd zu realisieren (1. Mahd Mitte Juni; 2. Mahd Ende September). Es sind zu 50 Stückzahlen Sträucher und 50 Stückzahlen Bäume zu verwenden.

1.7.3 Öffentliche Grünfläche Ö5-2

Die Fläche ist mit naturnahen standortgerechten Festgehölzen flächendeckend, gruppenweise und gemischt zu bepflanzen. Auf der Fläche sind PP auf rund 220 Stück Festgehölze mit einem Pflanzabstand von 1,5 x 1,5 m, 1 m - 100 cm hoch zu pflanzen. Die Fläche zwischen der Böschungsoberkante und der Böschung sind als extensive Grünland herzustellen. Es ist eine zweireihige Mahd zu realisieren (1. Mahd Mitte Juni; 2. Mahd Ende September).

1.7.4 Öffentliche Grünfläche Ö5-3

Die Fläche ist mit naturnahen standortgerechten Festgehölzen flächendeckend, gruppenweise und gemischt zu bepflanzen. Auf der Fläche sind PP auf rund 440 Stück Festgehölze mit einem Pflanzabstand von 1,5 x 1,5 m, 1 m - 100 cm hoch zu pflanzen. Die Fläche zwischen der Böschungsoberkante und der Böschung sind als extensive Grünland herzustellen. Es ist eine zweireihige Mahd zu realisieren (1. Mahd Mitte Juni; 2. Mahd Ende September).

1.7.5 Öffentliche Grünfläche Ö5-4

Die Böschungen sind mit naturnahen standortgerechten Festgehölzen flächendeckend, gruppenweise und gemischt zu bepflanzen. Auf der Fläche sind PP auf rund 220 Stück Festgehölze mit einem Pflanzabstand von 1,5 x 1,5 m, 1 m - 100 cm hoch zu pflanzen. Die Fläche zwischen der Böschungsoberkante und der Böschung sind als extensive Grünland herzustellen. Es ist eine zweireihige Mahd zu realisieren (1. Mahd Mitte Juni; 2. Mahd Ende September). Es sind 10 Stückzahlen für Großhecke auf der Böschungsoberkante zu pflanzen.



1.9 Verkehrsflächen

(§ 9 Abs.1 Nr.11 BauGB)

Für die Verkehrsflächen besonderer Zweckbestimmung Eisenbrücke (Trafo) und Wasser (Löschwasserentnahme) sind 2 Flächen für Maßnahmen zum Schutz, zur Pflege und zur Entwicklung von Natur und Landschaft festgesetzt.

Nördlich der Fläche für Versorgungsanlagen mit der Zweckbestimmung Elektrizität (Trafo) und Wasser (Löschwasserentnahme) sind 2 Bäume der Gattung Pflanzung - Hochstamm" zu pflanzen. Auf einer Fläche von 438 m² eine Rasenansaat mit Landschaftsrasen RSM 7.2.2 mit 25 g/m² vorzusehen.

1.7.6 Öffentliche Grünfläche Ö5-1

An der nordwestlichen besonderer Zweckbestimmung LW/WW und der Fläche für private Stellplätze St1 und St2, ist eine Baumreihe mit 24 Stückbäumen Hybrid Birke, Sträucher, Sauerkirsche/Pflaume) auf einer Fläche von 1.142 m² anzupflanzen.

Folgende Obstbaumsaumarten ist zu bevorzugen:

Apfel:	Goldparmäne, Bischofstuz, Graevensteiner, Adersleber Kalvill, Orlamo, Prinz, Boskoop, Ananas Cox, Rezeda
Birnen:	Leipziger Rettichbirne, Köstliche von Charneu, Pastorenbirne, Gute Luise, Clapps Liebling, Williams Christ
Süßkirschen:	Adersleber Maiherzkirsche, Schöne von Nibenchtte
Sauerkirsch:	Oberösterr Lichtlenche, Karnerd, Nauheimuger Oelheimer Weichsel
Pflaume:	Hauszwetsche, Hanita, Anna Spath, Hauszwetsche, Ortenauer Hauszwetsche

Die Abstände in der Reihe betragen 8 m. Es sind ausschließlich alte, regionale Kulturformen zu verwenden. Die Pflanzungen sind mit Wildschutzzäunen zu versehen. Es ist darauf zu achten, dass weitestgehend Sorten gepflanzt Bestückert erhalten Es sind Hochstämme (Kronenansatz/ Stammhöhe 1,80 m) zu pflanzen.Zwischen den Obstbäumen ist eine Rasenansaat mit Landschaftsrasen RSM 7.2.2 mit 25 g/m² vorzusehen.

1.7.8 Öffentliche Grünfläche Ö5-5 und Ö5-6

Die öffentliche Grünfläche Ö5-5 ist, soweit sie nicht bepflanzt ist mit Rasen anzusäen. Es sind standortgerechten Festgehölzen auf einer Fläche von 838 m² flächendeckend, gruppenweise und gemischt zu bepflanzen. Auf der Fläche sind PP auf rund 170 Stück Festgehölze mit einem Pflanzabstand von 1,5 x 1,5 m, 1 m - 100 cm hoch zu pflanzen.

Die öffentliche Grünfläche Ö5-6 ist mit Pflanzgebot und gesetzt an den nördlichen Übergang zum Landschaftsschutzgebiet LSG Nr.37 "Sprottetal" auszuführen. Es sind 2 Stück Hochstämme (Kronenansatz/ Stammhöhe 1,80 m) zu pflanzen.Zwischen den Obstbäumen ist eine Rasenansaat mit Landschaftsrasen RSM 7.2.2 mit 25 g/m² vorzusehen.

1.7.9 Öffentliche Grünfläche Ö2-1 und Ö2-2

Die öffentliche Grünfläche Ö2-1 und Ö2-2 ist mit standortgerechten Festgehölzen flächendeckend, gruppenweise und gemischt zu bepflanzen. Auf der Fläche sind PP auf rund 1.200 Stück Festgehölze mit einem Pflanzabstand von 1,5 x 1,5 m, 1 m - 100 cm hoch zu pflanzen.

Die öffentliche Grünfläche Ö2-2 ist mit Pflanzgebot und gesetzt an den nördlichen Übergang zum Landschaftsschutzgebiet LSG Nr.37 "Sprottetal" auszuführen. Es sind 2 Stück Hochstämme (Kronenansatz/ Stammhöhe 1,80 m) zu pflanzen.Zwischen den Obstbäumen ist eine Rasenansaat mit Landschaftsrasen RSM 7.2.2 mit 25 g/m² vorzusehen.

1.7.10 Öffentliche Grünfläche Ö1

An der nordwestlichen besonderer Zweckbestimmung LW/WW und der Fläche für private Stellplätze St1 und St2, ist eine Baumreihe mit 24 Stückbäumen Hybrid Birke, Sträucher, Sauerkirsche/Pflaume) auf einer Fläche von 1.142 m² anzupflanzen.

Folgende Obstbaumsaumarten ist zu bevorzugen:

Apfel:	Goldparmäne, Bischofstuz, Graevensteiner, Adersleber Kalvill, Orlamo, Prinz, Boskoop, Ananas Cox, Rezeda
Birnen:	Leipziger Rettichbirne, Köstliche von Charneu, Pastorenbirne, Gute Luise, Clapps Liebling, Williams Christ
Süßkirschen:	Adersleber Maiherzkirsche, Schöne von Nibenchtte
Sauerkirsch:	Oberösterr Lichtlenche, Karnerd, Nauheimuger Oelheimer Weichsel
Pflaume:	Hauszwetsche, Hanita, Anna Spath, Hauszwetsche, Ortenauer Hauszwetsche

Die Abstände in der Reihe betragen 8 m. Es sind ausschließlich alte, regionale Kulturformen zu verwenden. Die Pflanzungen sind mit Wildschutzzäunen zu versehen. Es ist darauf zu achten, dass weitestgehend Sorten gepflanzt Bestückert erhalten Es sind Hochstämme (Kronenansatz/ Stammhöhe 1,80 m) zu pflanzen.Zwischen den Obstbäumen ist eine Rasenansaat mit Landschaftsrasen RSM 7.2.2 mit 25 g/m² vorzusehen.

1.7.11 Im Geltungsbereich sind die Ausgleichsmaßnahmen A 1 bis A 5 zu realisieren.

1.8 Geltungsbereich

(§ 9 Abs.1a BauGB)

Ausgleichsmaßnahme - A 1

1.7.13 In der Gemarkung Schmölln (Flur 12, Flurstück 233/1) in, und 230/6 Le i ist auf einer Fläche von 1.500 m² eine Streuobstwiese mit Obstbäumen und Obststräuchern zu entwickeln.

Die Pflanzgebote beträgt 20/24 m² Es sind 2.000 Festgehölze mit einem Pflanzabstand von 1,5 x 1,5 m, 1 m - 100 cm hoch zu pflanzen. Es sind 40 Stückbäume und 40 Stückzahlen Sträucher zu verwenden. Die Pflanzgebote sind mit Wildschutzzäunen zu versehen. Es ist eine zweischnitte Mahd zu realisieren (1. Mahd Mitte Juni; 2. Mahd Ende September).

Es sind Obstbaumsaumarten zu bevorzugen:

Es sind 20 Obstbäume (Apfel, Birne, Schlehe, Sauerkirsche, Pflaume) Stückhalt zu pflanzen. Es gilt für Obstsortenhalt Festsetzung 1.7.8.

1.9. Geltungsbereich

(§ 9 Abs.1a BauGB)

Ausgleichsmaßnahme - A 4

1.7.14 In der Gemarkung Kleinblotzdorf, Flur1, Flurstück 474/ ist auf einer Grünlandfläche eine Streuobstwiese sowie Frisches bis mäßig trockenes extensives Grünland zu entwickeln.

Es sind 20 Obstbäume (Apfel, Birne, Schlehe, Sauerkirsche, Pflaume) Stückhalt zu pflanzen. Es gilt für Obstsortenhalt Festsetzung 1.7.8. Baume, Sträucher, Es Einsaat mit einer Saatgutmischung der 1. Gehölzpflanzenart auf Ruderalstelle/ abzusäen. Bei Nachsaaa sind die Baumarten bis zum Anschluß der Strut einzubauen.

1.10 Geltungsbereich

(§ 9 Abs.1a BauGB)

Hinweise zu Stellplatzflächen St

Die Stellplatzfläche St1 und St 2 dienen als Parkplatz für Betriebsangehörige und Besucher der zukünftigen Industriegebietsflächen GI 1 - GI 2 und sind mit einheimischen/typischen Hölzern, wie Kiefern/Eiche, Schotterrasen, Rasenschutz, Rasengittersteine/ Decke usw. zu versehen. Als Ausnahme bestehen die Zulässigkeit einer bituminösen Trag und Deckschicht bzw. Pflaster für die innere Verkehrsflächen und Anbindung der privaten Stellplätze.

1.11 Geltungsbereich

(§ 9 Abs.1a BauGB)

Ausgleichsmaßnahme - A 2

1.7.11 In der Gemarkung Niederkrossen im Wiesenbachtal Grund (Flur 1, Flurstück 511) ist auf einer Fläche von 1.500 m² eine Streuobstwiese mit Obstbäumen und Obststräuchern anzulegen. Es sind 20 Obstbäume (Apfel, Birne, Schlehe, Sauerkirsche, Pflaume) Stückhalt zu pflanzen. Es gilt für Obstsortenhalt Festsetzung 1.7.8. Baume, Sträucher, Es Einsaat mit einer Saatgutmischung der 1. Gehölzpflanzenart auf Ruderalstelle/ abzusäen. Bei Nachsaaa sind die Baumarten bis zum Anschluß der Strut einzubauen.

1.12 Geltungsbereich

(§ 9 Abs.1a BauGB)

Ausgleichsmaßnahme - A 3

1.7.12 In der Gemarkung Selka (Flur 3, Flurstücke 51 und 41) ist auf einer Ackerfläche, südlich der Ortslage Selka, eine Streuobstwiese mit Obstbäumen und Obststräuchern zu entwickeln. Auf der Fläche sind ca. 1.214 m² Ackerfläche in eine Streuobstwiese mit Obstbäumen und Obststräuchern zu entwickeln. Auf der Fläche sind ca. 1.214 m² ein artenreiches Wiesheadt mit Forbe ausgebracht. 2 pflanzg. tur zu pflanzen. Es sind Festgehölzen der Gattungen Traubeneiche / Quercus petraea (5 294 Stück), Hainbuche / Carpinus betulus (5 294 Stück), Feldahorn / Acer campestre (5 294 Stück) mit einem Pflanzabstand von 2,5 x 2,5 m zu pflanzen. Die Aussaat zur artenreichen Ackerflora ist im Anschluss an die Waldpflanzung eine 3 reihige naturnahe standortgerechte Gehölzpflanzung mit 3 Sträuchern / Corylus avellana mit einem Pflanzabstand von 1,5 x 1,5 m, 1 m - 100 cm hoch, gemischt und verteilt, zu pflanzen.

1.13 Geltungsbereich

(§ 9 Abs.1a BauGB)

Ausgleichsmaßnahme - A 5

1.7.13 In der Gemarkung Schmölln (Flur 12, Flurstück 233/1) in, und 230/6 Le i ist auf einer Fläche von 1.500 m² eine Streuobstwiese mit Obstbäumen und Obststräuchern zu entwickeln.

Die Pflanzgebote beträgt 20/24 m² Es sind 2.000 Festgehölze mit einem Pflanzabstand von 1,5 x 1,5 m, 1 m - 100 cm hoch zu pflanzen. Es sind 40 Stückbäume und 40 Stückzahlen Sträucher zu verwenden. Die Pflanzgebote sind mit Wildschutzzäunen zu versehen. Es ist eine zweischnitte Mahd zu realisieren (1. Mahd Mitte Juni; 2. Mahd Ende September).

Es sind Obstbaumsaumarten zu bevorzugen:

Es sind 20 Obstbäume (Apfel, Birne, Schlehe, Sauerkirsche, Pflaume) Stückhalt zu pflanzen. Es gilt für Obstsortenhalt Festsetzung 1.7.8.

1.14 Geltungsbereich

(§ 9 Abs.1a BauGB)

Ausgleichsmaßnahme - A 4

1.7.13 In der Gemarkung Schmölln (Flur 12, Flurstück 233/1) in, und 230/6 Le i ist auf einer Fläche von 1.500 m² eine Streuobstwiese mit Obstbäumen und Obststräuchern zu entwickeln.

Die Pflanzgebote beträgt 20/24 m² Es sind 2.000 Festgehölze mit einem Pflanzabstand von 1,5 x 1,5 m, 1 m - 100 cm hoch zu pflanzen. Es sind 40 Stückbäume und 40 Stückzahlen Sträucher zu verwenden. Die Pflanzgebote sind mit Wildschutzzäunen zu versehen. Es ist eine zweischnitte Mahd zu realisieren (1. Mahd Mitte Juni; 2. Mahd Ende September).

Es sind Obstbaumsaumarten zu bevorzugen:

Es sind 20 Obstbäume (Apfel, Birne, Schlehe, Sauerkirsche, Pflaume) Stückhalt zu pflanzen. Es gilt für Obstsortenhalt Festsetzung 1.7.8.

1.15 Geltungsbereich

(§ 9 Abs.1a BauGB)

Ausgleichsmaßnahme - A 5

1.7.14 In der Gemarkung Kleinblotzdorf, Flur1, Flurstück 474/ ist auf einer Grünlandfläche eine Streuobstwiese sowie Frisches bis mäßig trockenes extensives Grünland zu entwickeln.

Es sind 20 Obstbäume (Apfel, Birne, Schlehe, Sauerkirsche, Pflaume) Stückhalt zu pflanzen. Es gilt für Obstsortenhalt Festsetzung 1.7.8. Baume, Sträucher, Es Einsaat mit einer Saatgutmischung der 1. Gehölzpflanzenart auf Ruderalstelle/ abzusäen. Bei Nachsaaa sind die Baumarten bis zum Anschluß der Strut einzubauen.

1.16 Zuordnung der Ausgleichsmaßnahmen zu den Eingriffsflächen (§ 9 Abs.1 a BauGB)

1.8.1 Die Eingriffsflächen GI1 und -G2 werden den Ausgleichsmaßnahmen A1 bis A 5 und den öffentlichen Grünflächen Ö2-1, Ö2-2, Ö5-1 und Ö5-5 anteilig zugeordnet.

1.8.2 Die Eingriffsfläche der Planstraße A, der Verkehrsfläche besonderer Zweckbestimmung, der Aufgrundbereich) die Stellplätze St1 und St2, die Fläche für Versorgungsanlagen und die öffentliche Grünordnung Ö5-3 sowie Ö5-4 werden zugeordnet.

1.8.3 Die Eingriffsflächen Ausgleichsmaßnahmen Einschnitten werden den öffentlichen Grünflächen Ö5-4 anteilig und der GI 3 sowie Ö5-3 bis Ö5-5 Ö5-2 zugeordnet.

2. Bauordnungsrechtliche Festsetzungen

(§ 9 Abs. 4 BauGB und § 88 ThürBO)

2.1 Dachausbildung

Zulässige Dachformen für die industriegebietsfläche GI 1 - GI 2 entsprechend Eintrag in der Nutzungsschablone.

2.2 Dachneigung

Zulässig ist eine Dachneigung von 0 - 10 ° für Flachdächer, 2 - 30° für Pultdächer und 0 - 45 ° für Satteldächer entsprechend Eintrag in der Nutzungsschablone.

2.3 Einfriedungen

Einfriedungen sind zugelassen als Draht-, Metall- oder Holzzaun. Die Höhe der Grundstückseinfriedung darf 2,0 m nicht überschreiten. Die Fortsetzung der Straßenflucht auch bei gekrümmter Zu- und Ausfahrten ist zu gewährleisten. Einfriedungen aus standortgerechten Gehölzen gemäß Pflanzliste sind bis zu einer Höhe von 2,50 m ohne Berücksichtigung des Nachbarschaftsrechtes zulässig.

Hinweise

Hinweise zum Bodenschutz

Beim Auffinden und Feststellen von organoleptischen Verunreinigungen im Rahmen der Erschließungs- und Bauarbeiten ist nach Thüringer Bodenschutzgesetz (ThürBodSchG) vom 16.12.2003 der Untere Bodenschutzbehörde unverzüglich Anzeige zu erstatten. Gemäß § 4 ThürBodSchG ist der Verursacher einer Bodenbelastung verpflichtet zur Sanierung. Bei Auffinden einer neuartige ist ebenso zu verfahren.

Es wird auf die Vorsorgepflicht nach § 7 BBodSchG hingewiesen.

Bei Bodenarbeiten ist der Oberboden (Mutterboden) getrennt von dem Lagerung des abgeschobenen bzw. ausgebaggerten Bodens nach Bodenarten getrennt nach humushaltigen Oberbodenschichten und Unterboden zu lagern. Bei der Lagerung des humosen Oberbodens ist nach DIN 18300 zu verfahren.Unbelastete Bodenaushubmassen sind soweit möglich vor Ort wieder einzubauen. Der Einbau standortfremden Bodenmaterials ist zu vermeiden.

Mutterboden, der bei der Erstellung und Änderung baulicher Anlagen sowie bei wesentlichen anderen Veränderungen der Bodenoberfläche anfällt, ist in nutzbarem Zustand zu erhalten und vor Vernichtung