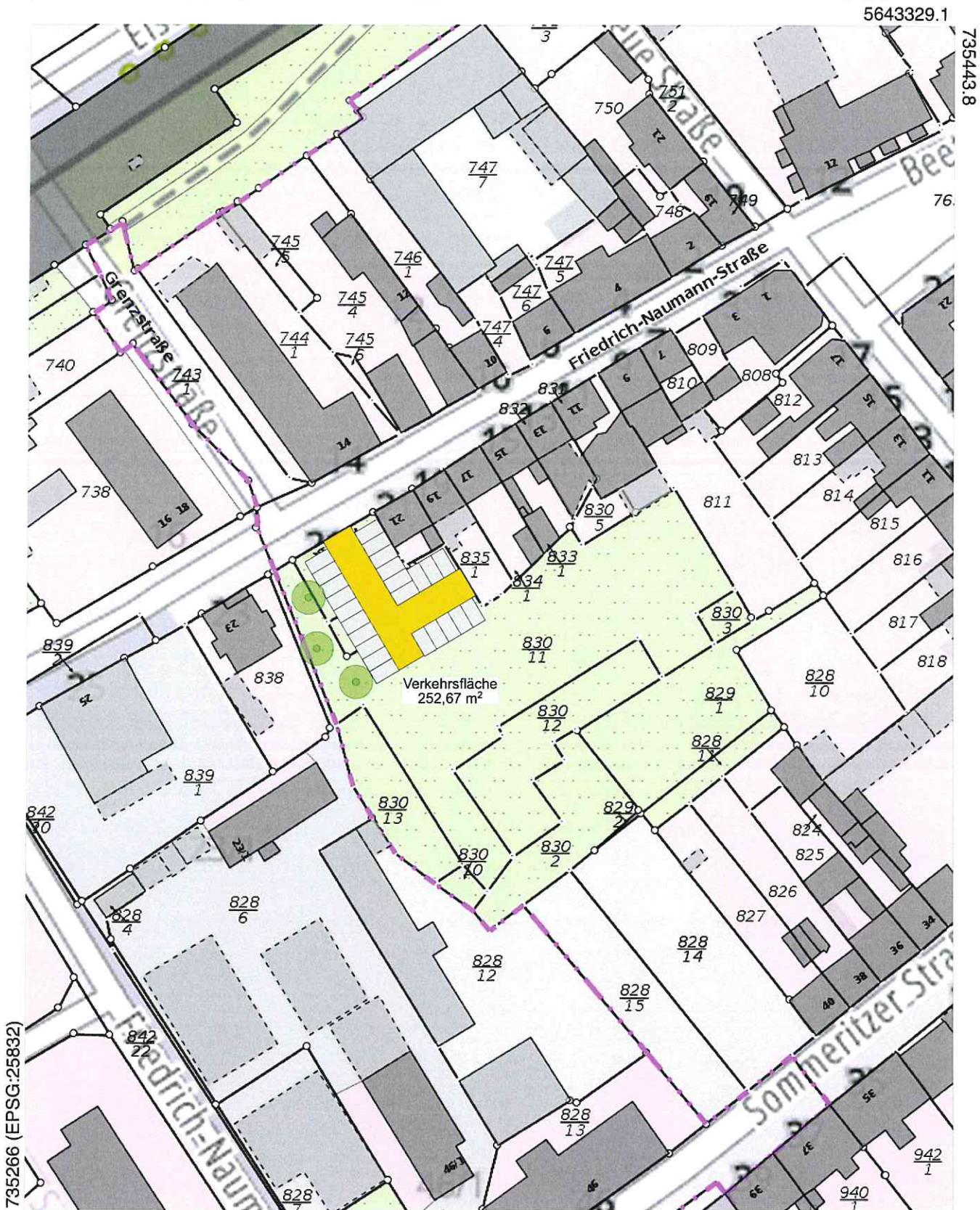


Alternative A

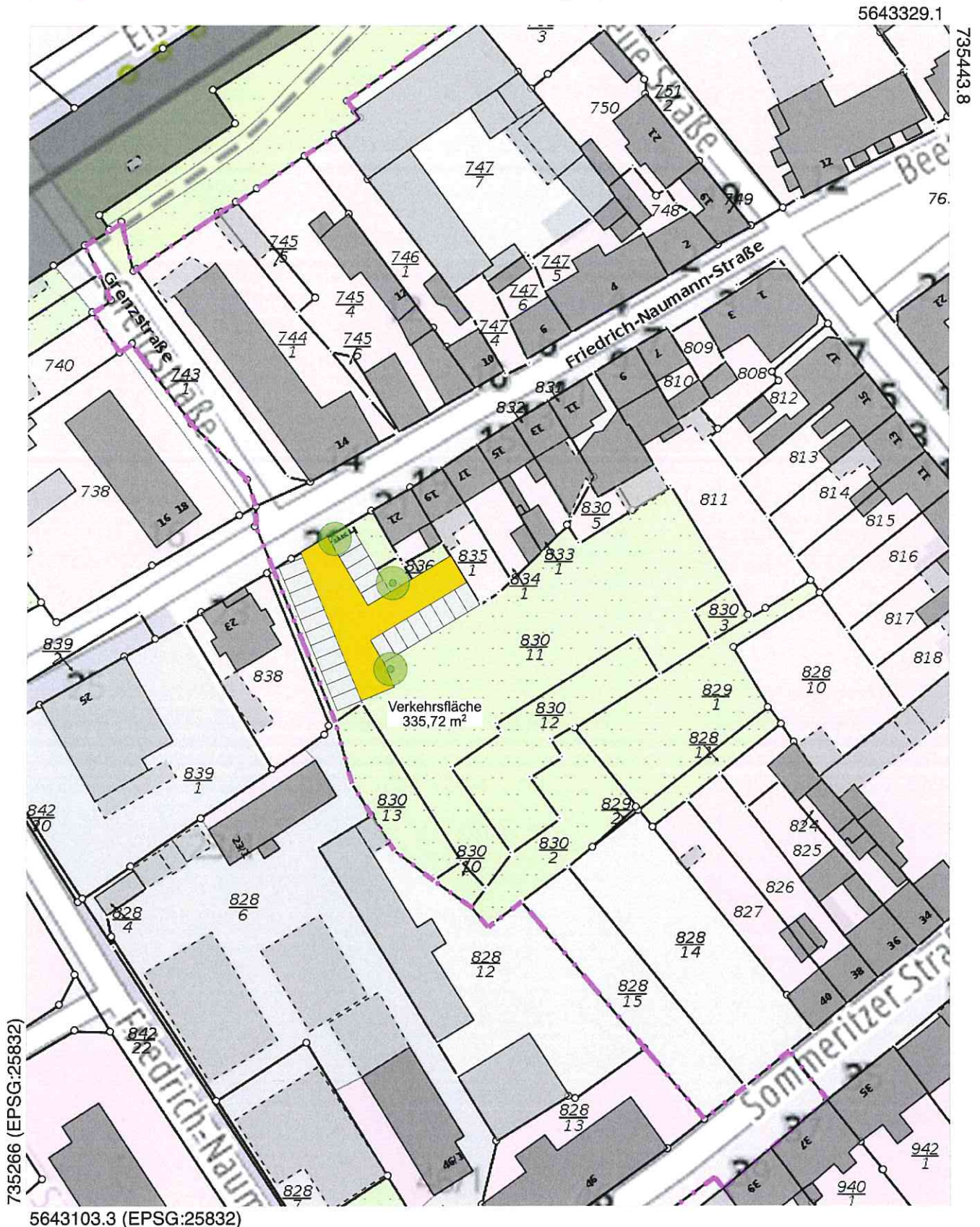


5643103.3 (EPSG:25832)

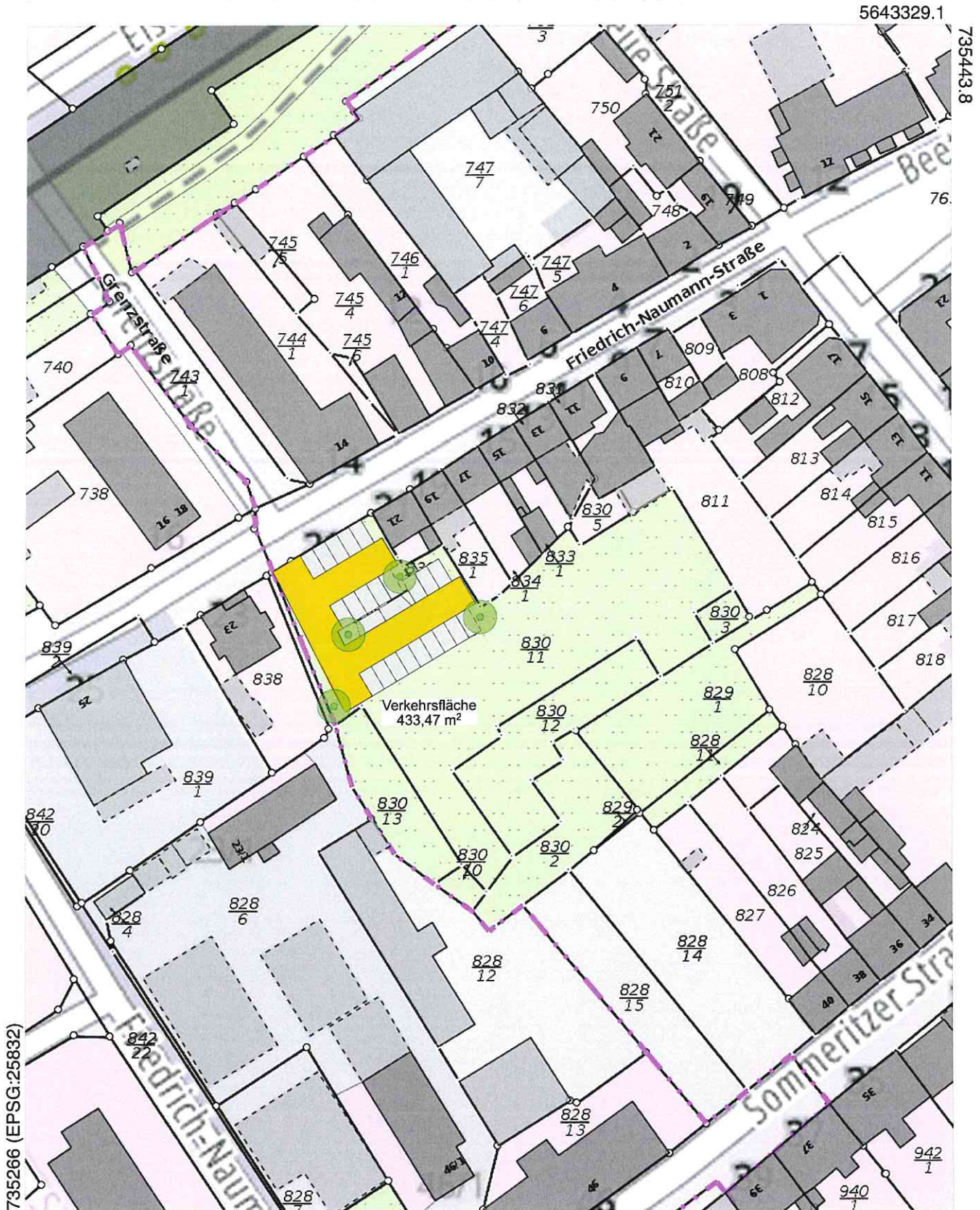
Der vorliegende Auszug wurde aus Daten verschiedener grundstücks- und raumbezogener Informationssysteme erstellt. Er stellt keinen amtlichen Auszug im Sinne des Thüringer Vermessungs- und Geoinformationsgesetzes in der jeweils geltenden Fassung dar, so dass eine rechtsverbindliche Auskunft daraus nicht abgeleitet werden kann.

© GeoBasis-DE / BKG 2024 dl-de/by-2-0

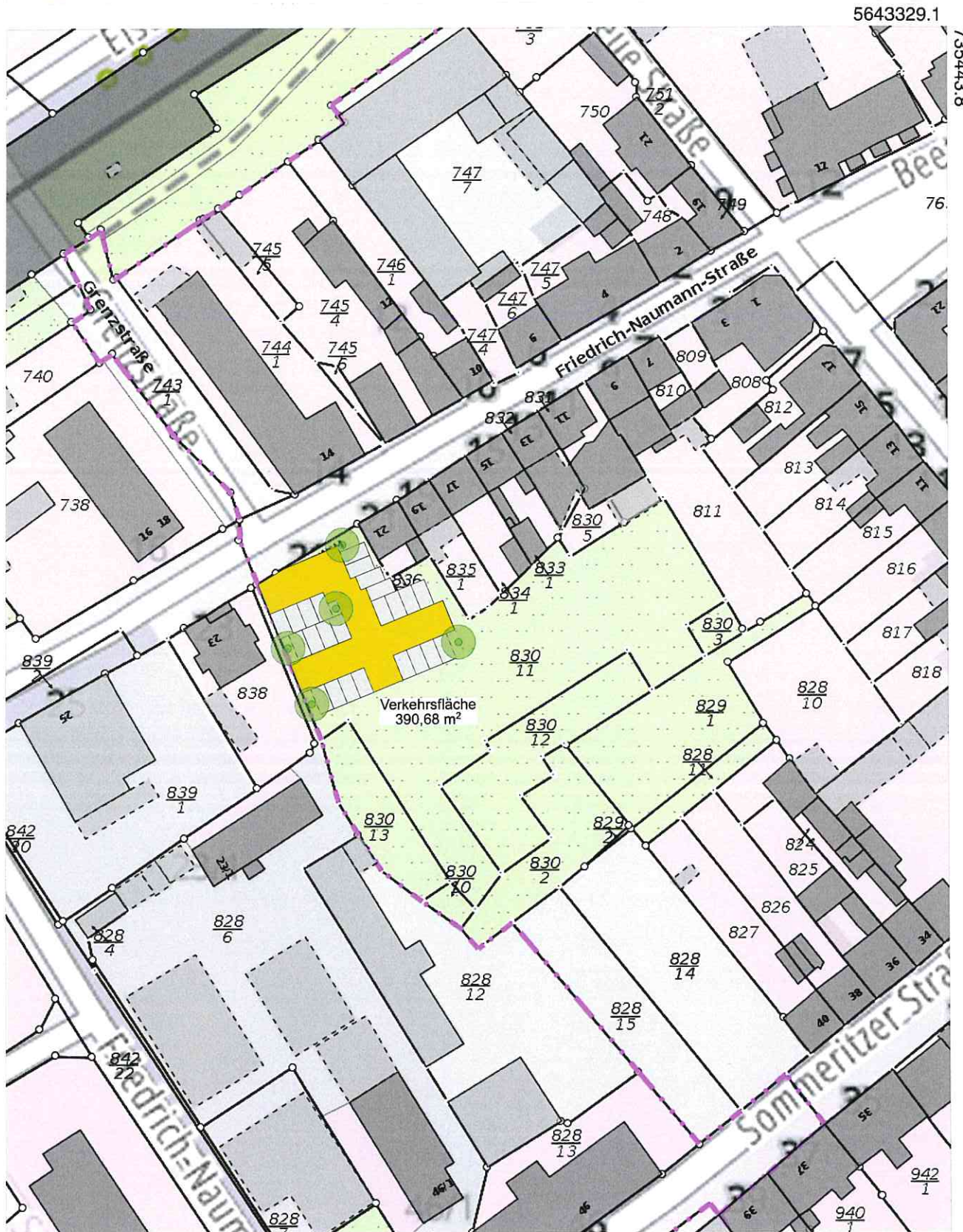
Alternative B



Alternative C



Alternative D



Alternative E

